






Naročnik: IS Projekt d.o.o, Pot za Brdom 102, 1000 Ljubljana						 Projekt: Dograditev in nadvišanje visokovodnega nasipa - desni breg Mure (Bistrica), Občina Ljutomer			
Sonda: VRTINA L9 (V11)			Kartiral: Ciril Erbežnik, univ. dip. inž. grad.						
Globina: 10,0 m			Obdelal: Maks Oblak, univ. dipl. inž. str.						
Vrsta: Geomehanska vrtina			List: 9/1						
Namen: Geološki profil			x (ETRS): 592545,32						
Kota vrha:			y (ETRS): 159255,79						
Datum vrtanja: 08.12.2022			z (ETRS): 178,16						
Izvajalec vrtanja: GEODRILL d.o.o.			Merilo: 1:50						
N A Č I N	G L O B I N A	KLASIFIKACIJA	S T A R O S T	LITOLOŠKI OPIS	V Z O R E C	TERENSKÉ IN LAB. RAZISKAVE			
		GEOLOŠKI PROFIL				AC	N/P SPT	RP	τ [kN/m ²]
				Peščen melj, rjav (nasip)					
	2,0			Peščen prod, rjav		26ud./ 30cm			SPT na z=3,0 m
	4,2			Peščen prod, temno rjav					
	4,6			Peščen prod, rjav					
	9,0					13ud./ 30cm			SPT na z=8,0 m
Nivo podtalnice:			Datum:		Obdelal:	Pregledal:		Št. lista: 9/1	
			Nivo:	4,0 m		C. Erbežnik		Priloga: 17	

1:50

1 m

2 m

3 m

4 m

5 m

6 m

7 m

8 m

9 m